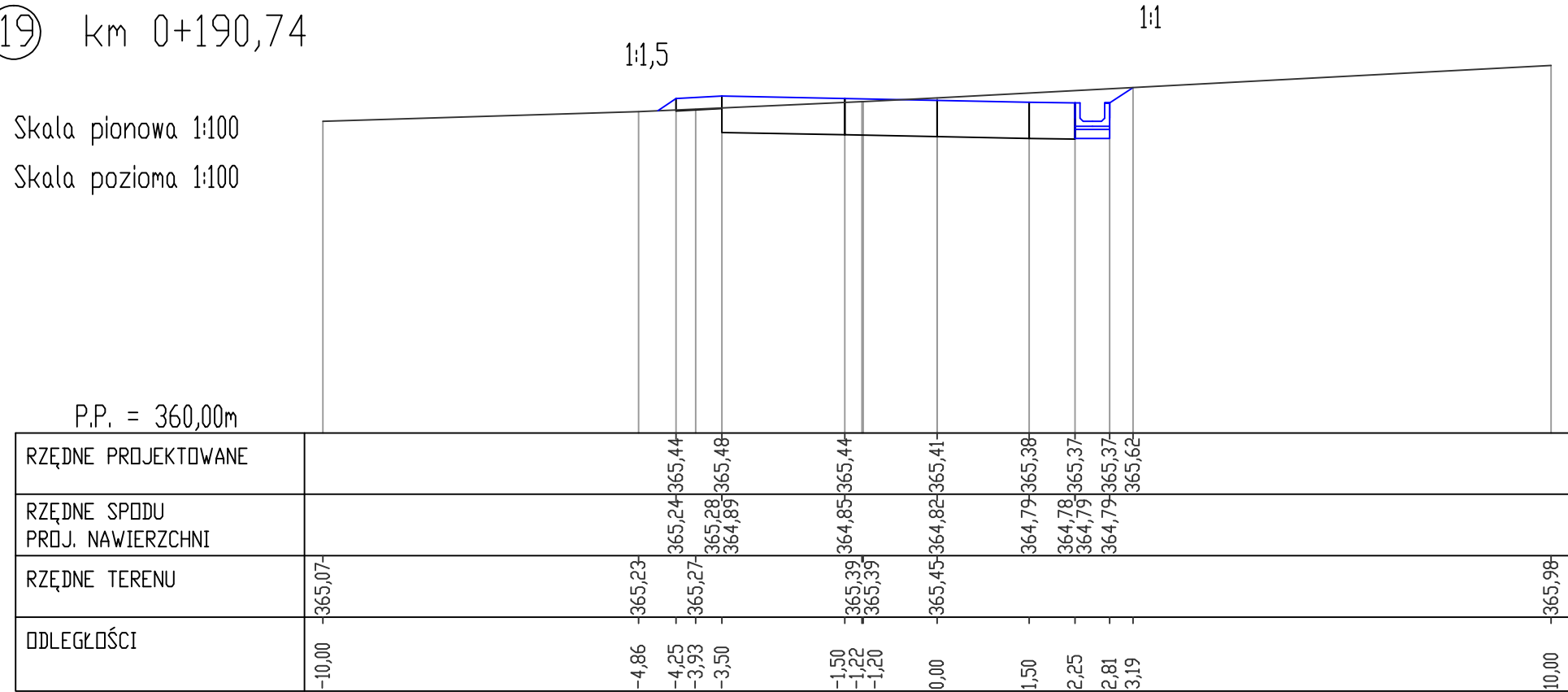


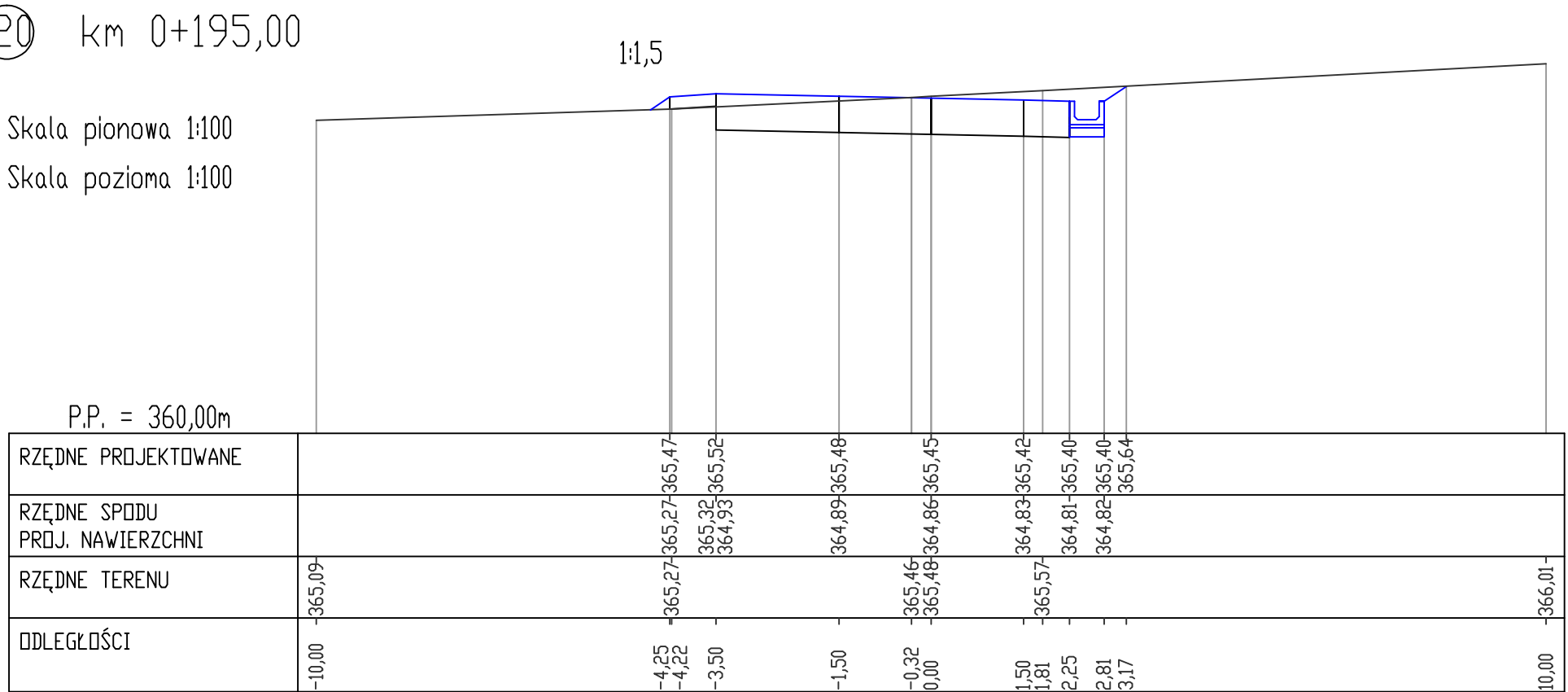
19 km 0+190,74

Skala pionowa 1:100
Skala pozioma 1:100



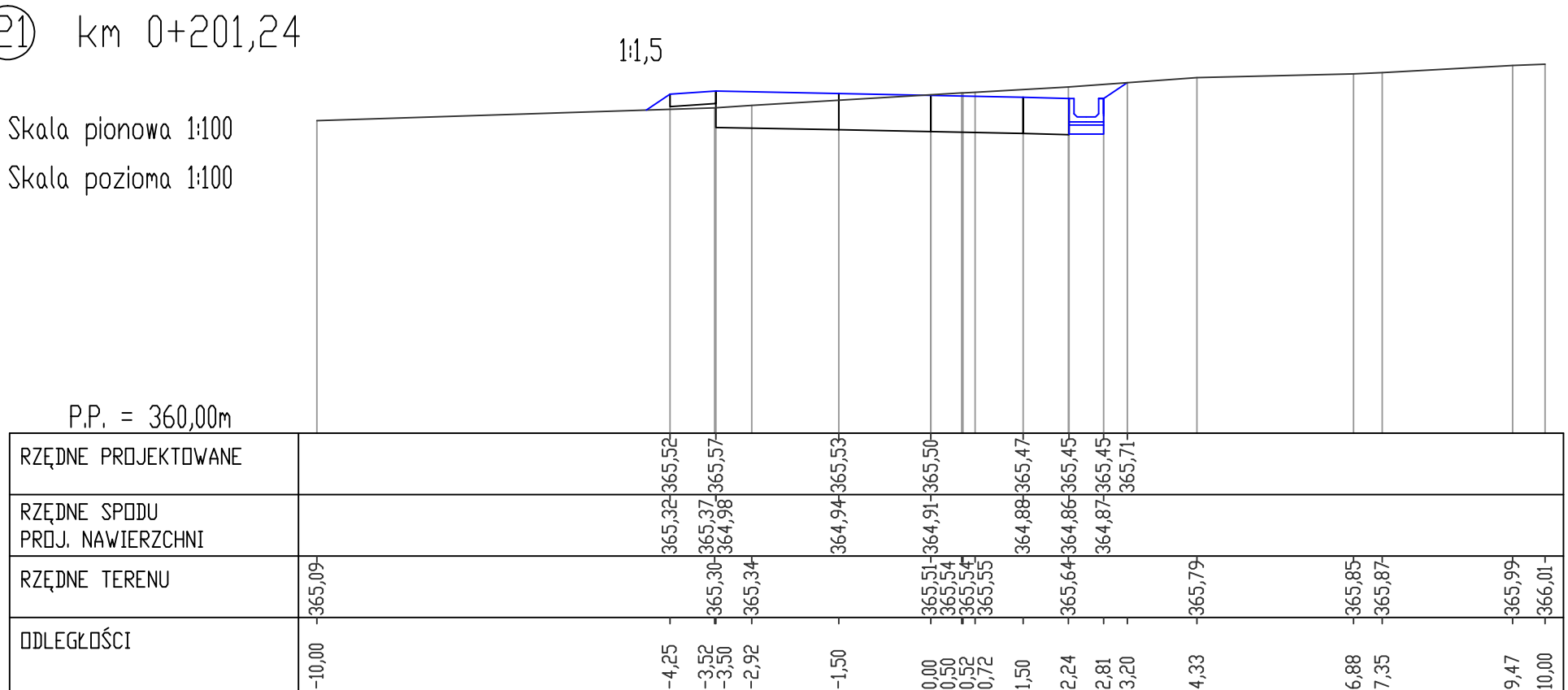
20 km 0+195,00

Skala pionowa 1:100
Skala pozioma 1:100



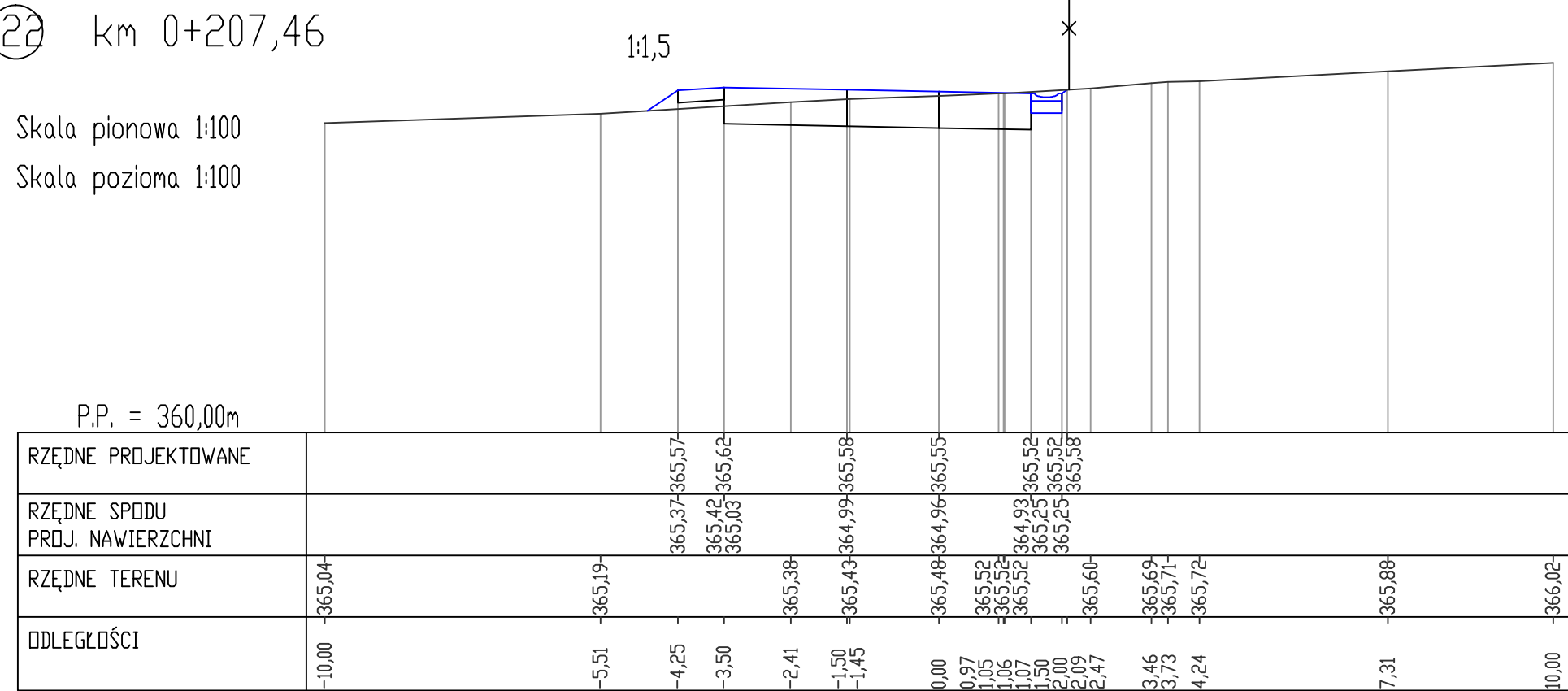
21 km 0+201,24

Skala pionowa 1:100
Skala pozioma 1:100




22 km 0+207,46

Skala pionowa 1:100
Skala pozioma 1:100



23 km 0+217,07

Skala pionowa 1:100
Skala pozioma 1:100



PRACOWNIA INŻYNIERSKA S1 MARCIN HAJOST
43-300 Bielsko - Biała, ul. Barlickiego 15/6
NIP 549-164-37-72 | pracownias1@onet.pl | tel. 500 107 085 | tel/fax: (33) 499 97 55

| | | | |
|-------------------|--|---------|-------|
| temat projektu: | Przebudowa drogi wewnętrznej od km 0+000,00 do km 0+258,05 i od 0+261,05 do km 0+415,00 oraz remont drogi wewnętrznej od km 0+258,05 do km 0+261,05 i od km 0+415,00 do km 0+679,20 w ramach zadania inwestycyjnego pn.: "Przebudowa drogi bocznej od ul. Wspólnej i ul. Centralnej w Sukowicach-Łęgu" | | |
| inwestor: | Gmina Andrychów Rynek 15 34-120 Andrychów | | |
| adres inwestycji: | Sulkowice-Łęg, droga boczna od ul. Wspólnej i ul. Centralnej <small>Jednostka ewidencyjna: Andrychów - obszar wiejski, obręb: 0005 Sulkowice</small> | | |
| tytuł rysunku: | Przekroje charakterystyczne | | |
| stadium: | Materiały do zgłoszenia robót budowlanych | | |
| projektował: | inż. Marcin Hajost nr upr. SLK/2005/PWOD/07 | | |
| opracował: | Izabela Byrska | | |
| data: | 12.2018 | skala: | 1:100 |
| | | nr rys. | 4.4 |